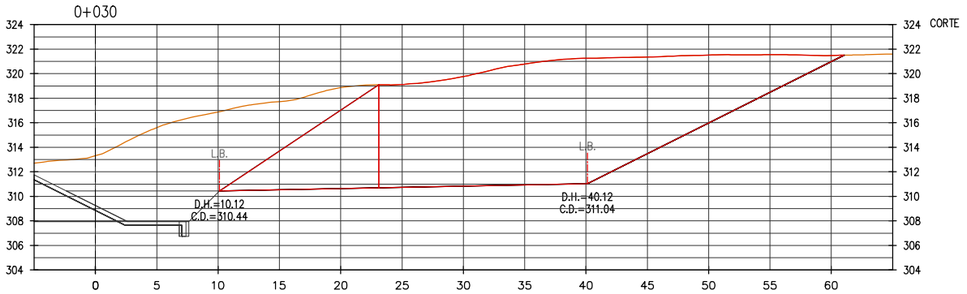

320.55 (m2)

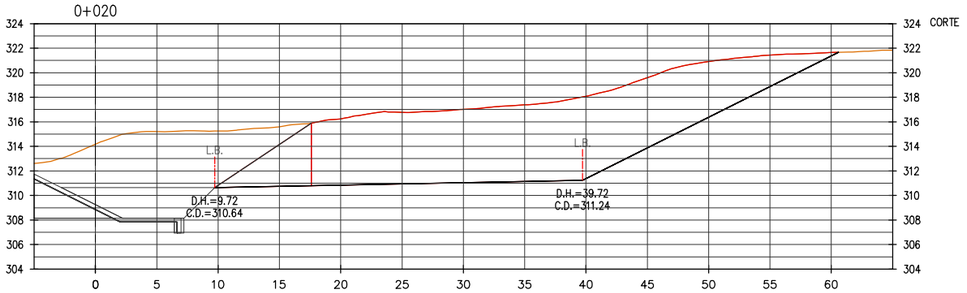

235.50 (m2)

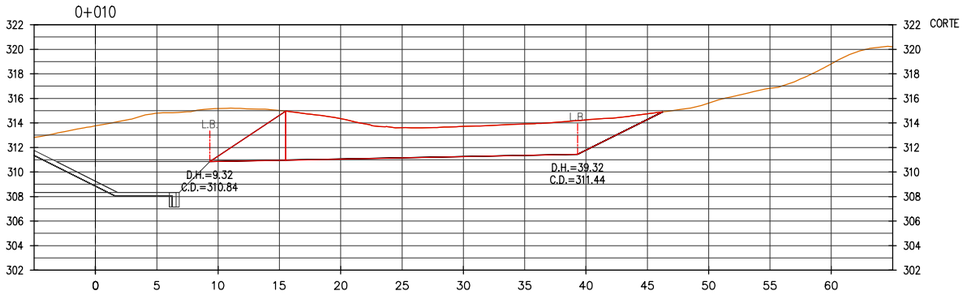

87.98 (m2)

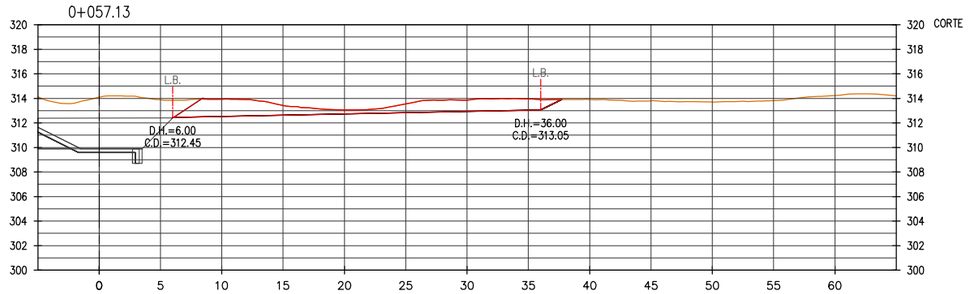

25.91 (m2)

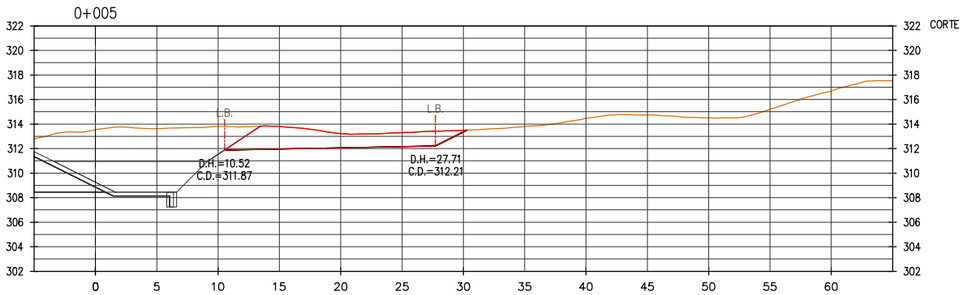

23.69 (m2)

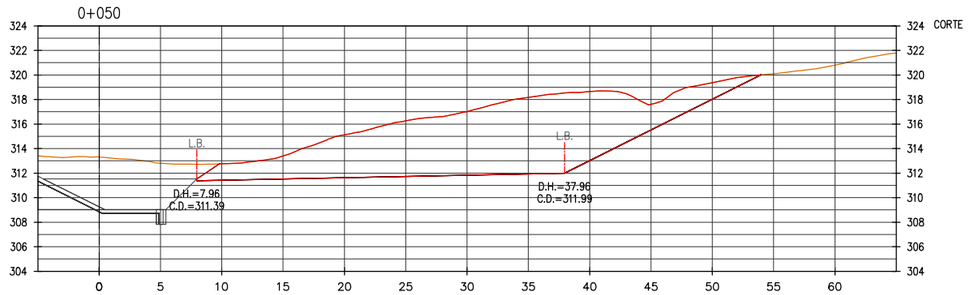

160.13 (m2)

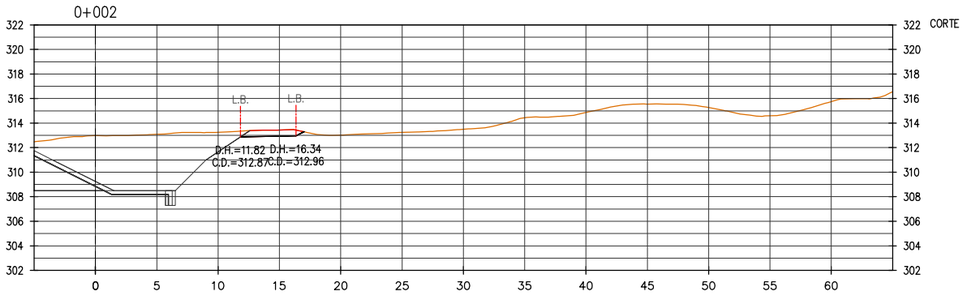

2.27 (m2)

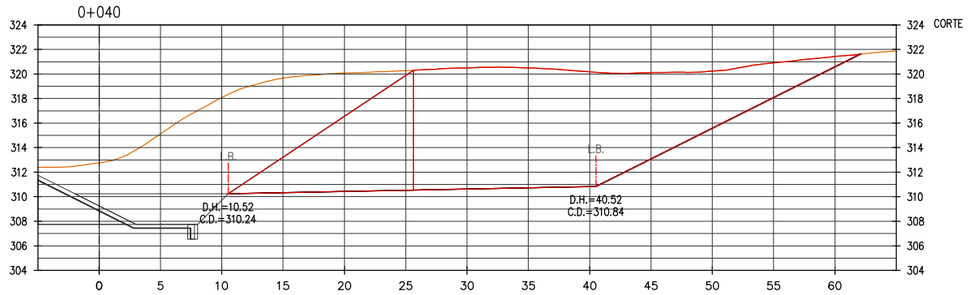

313.02 (m2)

VOLUMEN RESUMEN EXPLANACIÓN AP–EX–1	
MATERIAL	VOLUMEN (m3)
CORTE	11281.29

NOTAS

–C.T.= COTA TERRENO
–C.C.= COTA CORONA
–LISTADO DE MEDICIONES EN SUSTENTO DE METRADOS

LEYENDA DE MATERIALES

CORTE
TERRENO NATURAL

REVISIÓN DE DOCUMENTOS TÉCNICOS
A- ACEPTADO
B- ACEPTADO CON COMENTARIOS
C- RECHAZADO
FIRMA FECHA

REFERENCIAS:
VER PLANO 400195–OHL001–653–XX–DR–CV–010052 (PLANTA Y PERFIL LONGITUDINAL)
VER PLANO 400195–OHL001–653–XX–DR–CV–010003 (SECCIONES TIPICAS)

UBICACIÓN

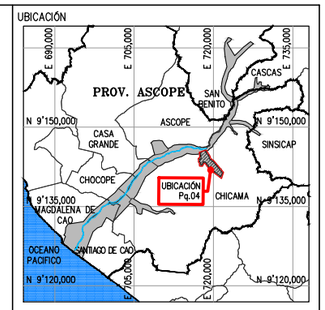

ESCALA GRAFICA
0 2.5 5.0 7.5 10.0 12.5m
1:250–A1 1:500–A3

LEYENDA
SISTEMA DE PROYECCIÓN:
UNIVERSAL TRANSVERSAL MERCATOR (UTM) , ZONA 17 SUR
DATUM : SISTEMA GEODESICO MUNDIAL (WGS 84)
FUENTE : EQUIPO TÉCNICO

REV N°	FECHA	DESCRIPCION DE LA REVISION	REV.	DIR.
R00	08.2023	EMITIDO REV. Y COMENTARIO	J.O.	R.E.

		FECHA	FIRMA
DISEÑO :	ALBERTO PRIETO	25.08.2023	Alberto Prieto T. Ing. Caminos, Canales y Puertos CIP 2791.1
DIBUJO :	ROGER ROSILLO	25.08.2023	Roger Rosillo L. Tecnico CAD
REVISION :	ALBERTO PRIETO	25.08.2023	Alberto Prieto T. Ing. Caminos, Canales y Puertos CIP 2791.1
APROBACION :	ING. JOSE LUIS OBLITAS	25.08.2023	
DIRECTOR DE PROYECTO :	ING. RICARDO A. ECHEGARAY N.	25.08.2023	

OHLA Perú
inypsa
PERÚ Presidencia del Consejo de Ministros
RECONSTRUCCIÓN CON CAMBIOS

SOLUCIONES INTEGRALES
ENTREGA DE LAS DEFENSAS
RIBEREÑAS RÍO CHICAMA
Y RÍO VIRÚ (PAQUETE 9R-06)
PROYECTO 4 - CUI 2509625

PAQUETE 04
QUEBRADA ALTO PERU / SAUZAL

PLANO
EXPLANACIÓN AP–EX–1
SECCIONES TRANSVERSALES

ESPECIALIDAD :
CIVIL

USO :
653–DIQUES TRANSVERSALES–4

ZONA :
CHICAMA–ASCOPE–LA LIBERTAD

ESCALA :	FECHA :	REV :
1/500	25.08.2023	R00

CODIGO DEL PLANO :
400195–OHL001–653–XX–DR–CV–010053